




PUNTA DEL TIGRE



0 100m 500m 1km 2km

RIO DE LA PLATA

RIO SANTA LUCIA

BAÑADOS DEL SANTA LUCIA

ISLA DEL TIGRE

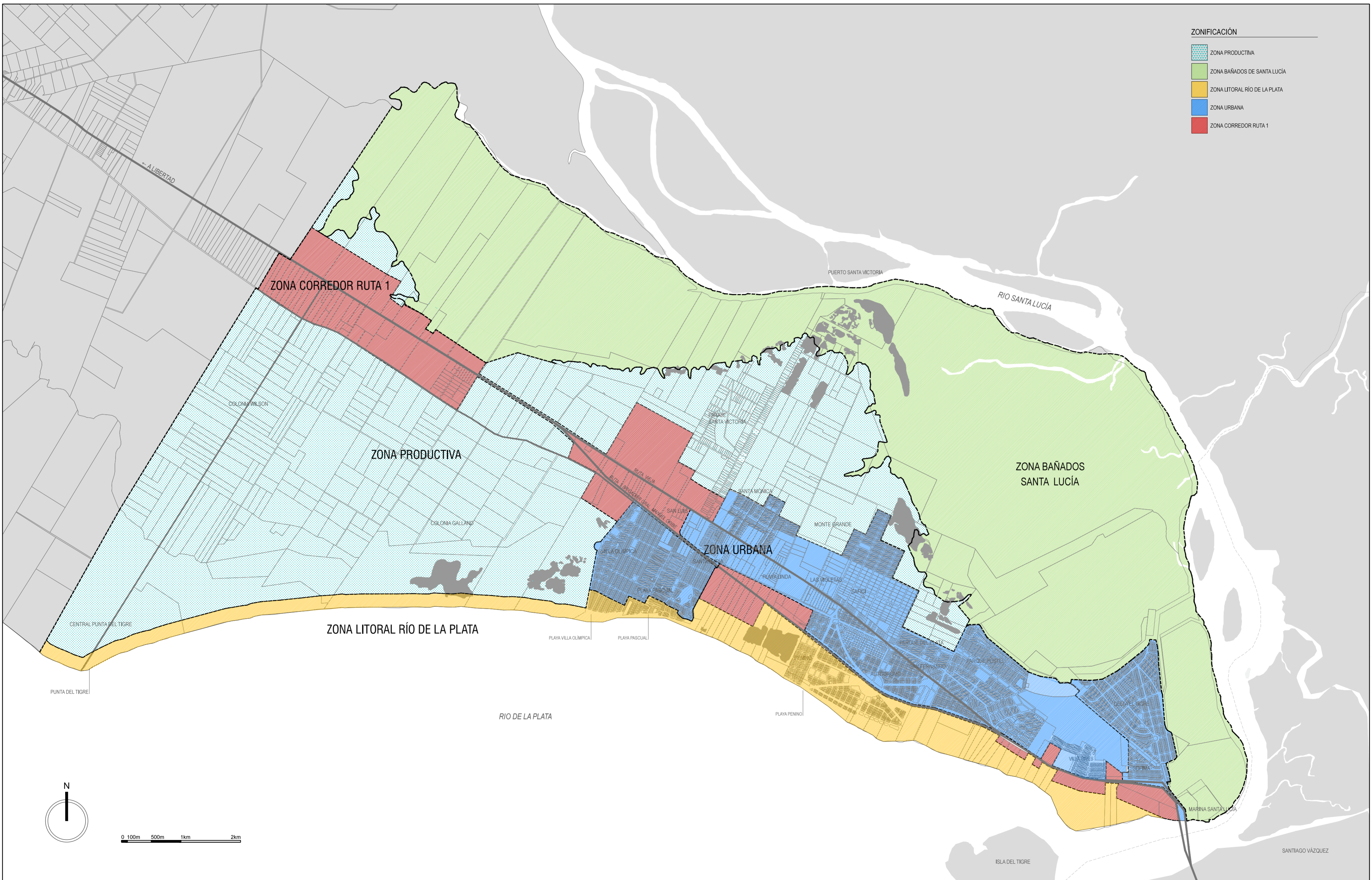
SANTIAGO VAZQUEZ

PLAN DE ORDENAMIENTO TERRITORIAL Y DESARROLLO SOSTENIBLE DE CIUDAD DEL PLATA


PLANO N° 1 - UBICACION

CONVENIO MVOTMA - IDSJ
PROYECTO NOVIEMBRE 2013



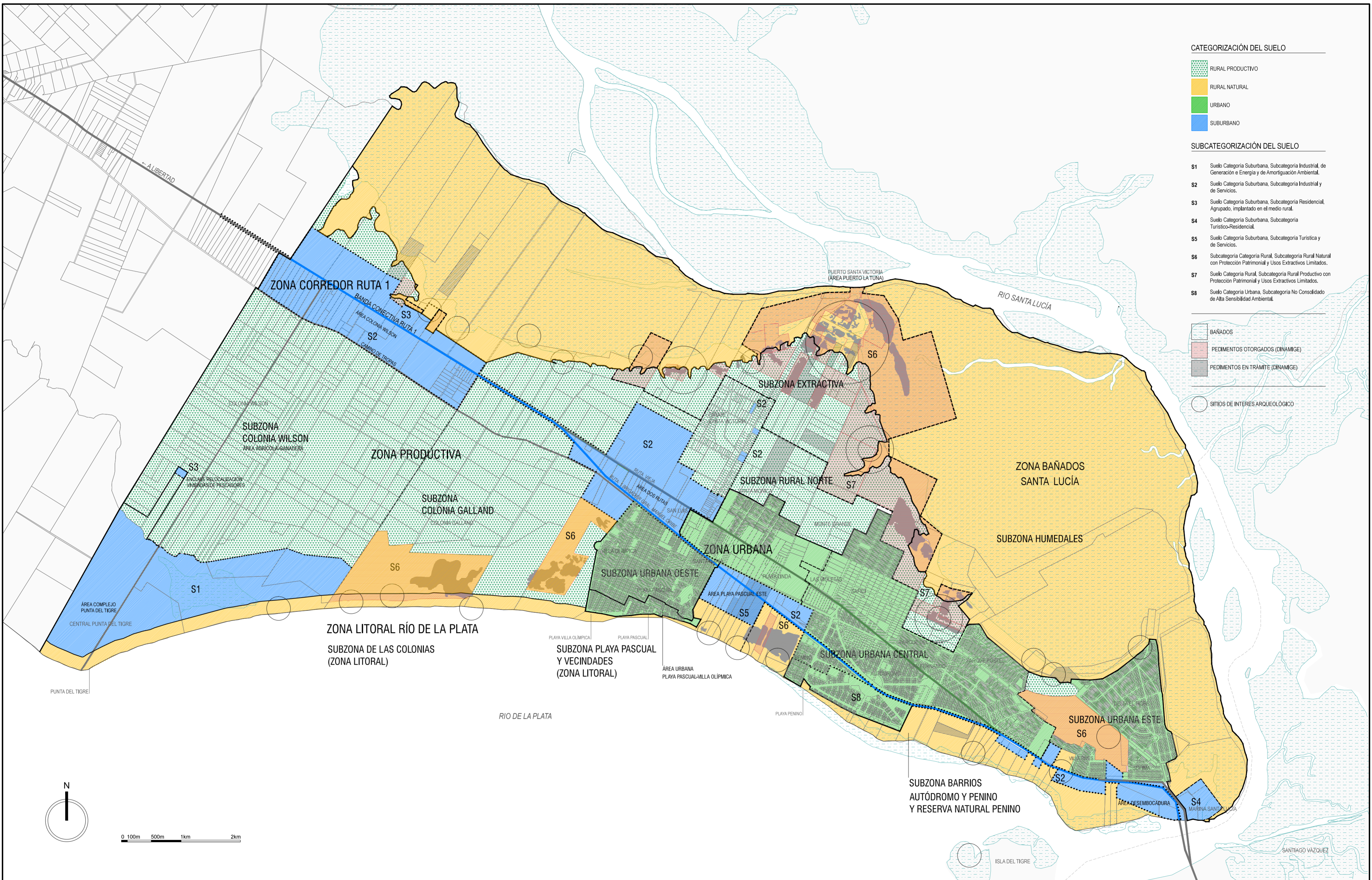


- ZONIFICACIÓN**
- ZONA PRODUCTIVA
 - ZONA BAÑADOS DE SANTA LUCÍA
 - ZONA LITORAL RÍO DE LA PLATA
 - ZONA URBANA
 - ZONA CORREDOR RUTA 1



PLAN DE ORDENAMIENTO TERRITORIAL Y DESARROLLO SOSTENIBLE DE CIUDAD DEL PLATA
 PLANO N° 2 - ZONIFICACIÓN
 CONVENIO MVOTMA - IDSJ
 PROYECTO NOVIEMBRE 2013







TUTELAS AMBIENTALES
POR ZONAS, SUBZONAS Y AREAS DE ORDENAMIENTO TERRITORIAL


- ZONA LITORAL
- Reserva Natural Penino (arts. 45, 46, 47, 124).
- ZONA BAÑADOS SANTA LUCÍA (art. 82, 123)
- ZONA PRODUCTIVA (art. 62)
- Borde Subzona Extractiva (art. 62, lit. b)
- Borde Canteras Enclavadas (Vecindad Villa Olímpica) (art. 62, lit. b)
- Área Complejo Central Térmica El Tigre (art. 62 lit. a, art. 63 lit. d)
- Pozos de OSE (art. 62, lit b) REVISAR
- ZONA CORREDOR RUTA 1
- ZONA URBANA
Borde Cantera Enclavada (art. 120)

TRI Tutela por Riesgo de Inundación

TRANSVERSALES

- ZONA DE INTERÉS ARQUEOLÓGICO (art. 125, art. 62 lit. e y otros)
- AREAS FOCALIZADAS DE ALTO INTERÉS ARQUEOLÓGICO (art. 125)
- CANALES, DIQUES Y CANADAS (art. 62, lit. d y otros)
- LÍNEAS DE TRANSMISIÓN ELÉCTRICA DE ALTA TENSIÓN
OLEODUCTOS Y GASODUCTOS

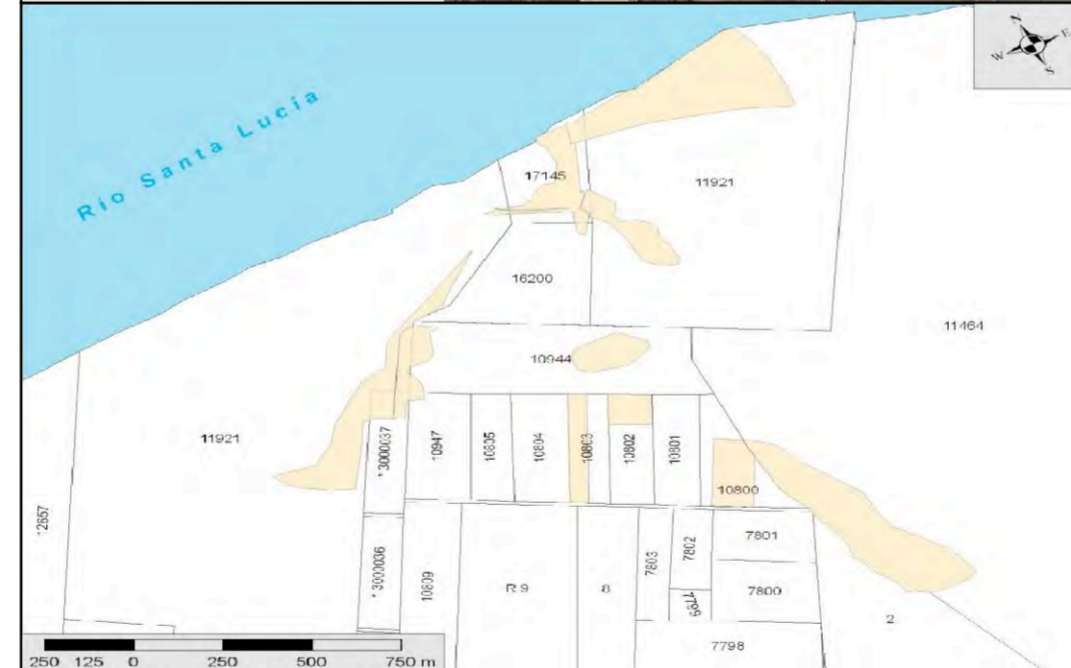
Se han graficado las principales tutelas ambientales, siendo de aplicación en las situaciones planteadas en el texto escrito del decreto institutivo del plan.



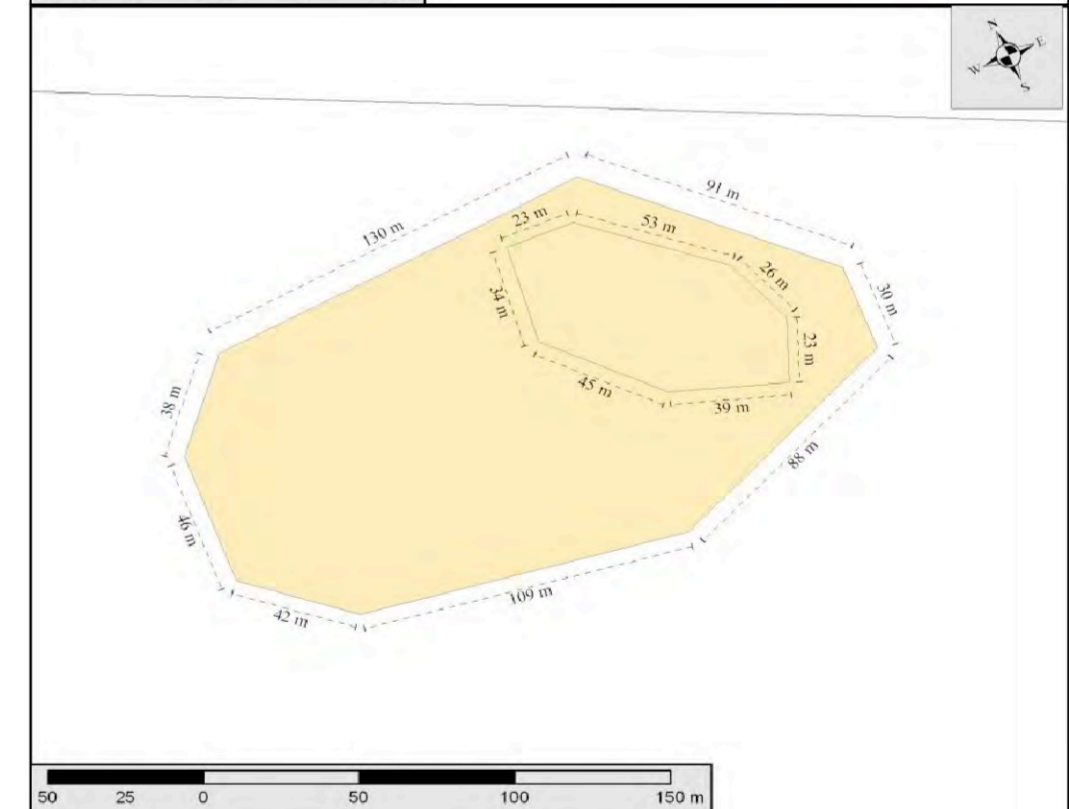
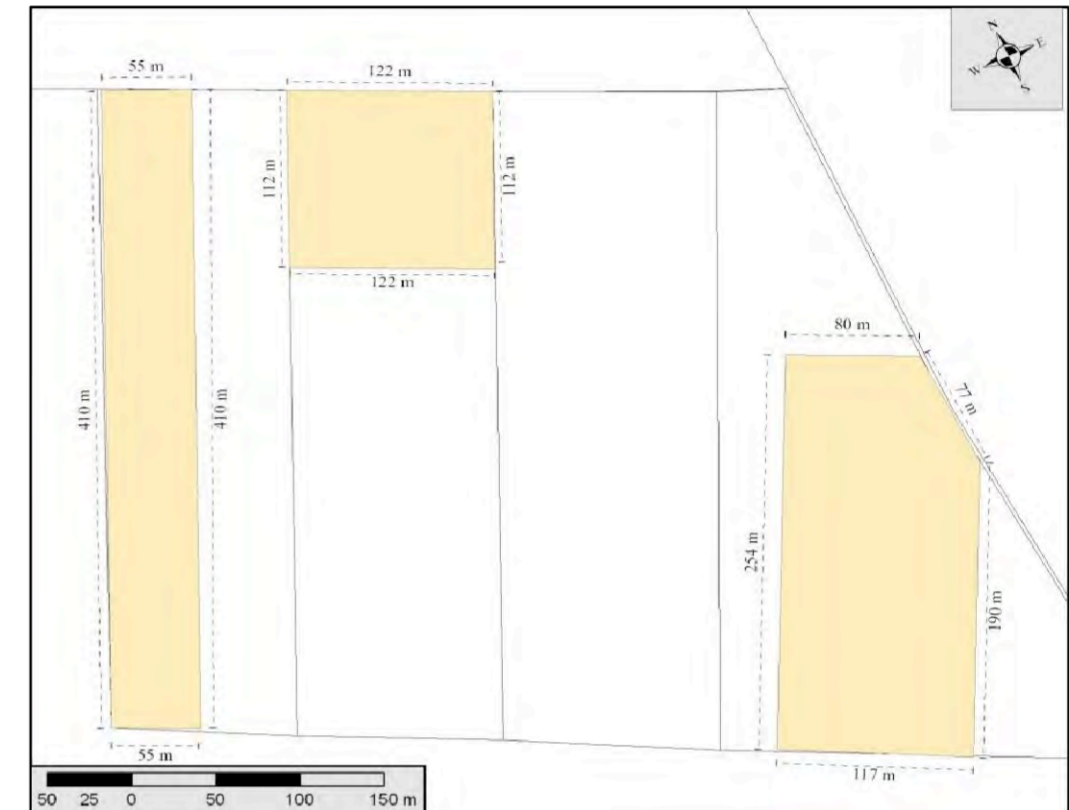


Se señala en rojo los espacios que aún quedan con material arqueológico estratificado en el sitio Puerto La Tuna afectado principalmente por la actividad minera.

Fuente: BEOVIDE, Ana, BEOVIDE, Laura y CAPORALE, Marcela (2013). Ordenamiento Arqueológico de Ciudad del Plata. Ciudad del Plata: multicopiado, p. 27, 40 y 41.



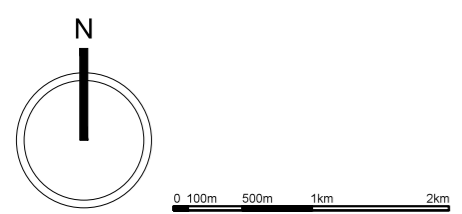
Se señalan con color las áreas de importancia arqueológica que aún quedan del sitio Puerto La Tuna.



Se detallan las áreas que deberán ser excluidas en primera instancia de la explotación minera.



CANTERAS		PAUTAS
	1 SUBZONA EXTRACTIVA PROPUESTA.	MANEJO CONTROLADO SEGÚN TUTELAS.
	2 CANTERAS FUERA DE ORDENAMIENTO TERRITORIAL. (EN ZONAS DE BAÑADOS, LITORAL Y PRODUCTIVAS).	SE SOLICITA A DINAMIGE SU CIERRE AL VENCER EL PERMISO.
	3 CANTERA FUERA DE ORDENAMIENTO TERRITORIAL. (EN ZONA URBANA).	INTERÉS DEPARTAMENTAL DE SU CIERRE A CORTO PLAZO.



PLAN DE ORDENAMIENTO TERRITORIAL Y DESARROLLO SOSTENIBLE DE CIUDAD DEL PLATA
PLANO N°6 - CANTERAS (MODELO PROPUESTO)
 CONVENIO MVOTMA - IDSJ
 PROYECTO NOVIEMBRE 2013

